

 **pmv FREIZEITFÜHRER MIT KINDERN**

5. aktualisierte Auflage 2014, Frankfurt am Main

PETER MEYER VERLAG

SCHWÄBISCHE ALB MIT KINDERN

*450 spannende Ausflüge und
Aktivitäten rund ums Jahr*

VON KINDERN GETESTET

Mit Ausflug ins Legoland®!

OSTALB

STAUFERLAND

ALB-DONAU-KREIS

TECK & NEUFFEN

MITTLERE ALB

ZOLLERN ALB

DONAU & HEUBERG

INFO & VERKEHR

FERIENADRESSEN

KARTEN & REGISTER

INHALT

6 **Vorwort**

OSTALB

- 11 **TUSCH FÜR DEN NORDOSTEN**
- 11 **Tipps für Wasserratten**
- 11 Frei- & Hallenbäder
- 16 **Frische Luft & Sport**
- 16 Skaten oder Radtouren zum Mit- & Selbstradeln
- 23 Wandern und spazieren
- 28 Reiten und spielen
- 29 Wintersport auf der Ostalb
- 29 **Umwelt erforschen**
- 29 Höhlen & Natur entdecken
- 33 **Handwerk und Geschichte**
- 33 Bahnen & Berkwerke
- 35 Burgen & Schlösser
- 37 Museen & Stadtführungen
- 43 **Bühne, Leinwand & Aktionen**
- 43 Schmökern und lernen
- 44 Fastnacht & Guggenmusik
- 10° 4' 47", 48° 50' 5" 32
- Festkalender*
- Ostalb* 42

STAUFERLAND

- 47 **IM LAND VON KAISER ROTBART**
- 47 **Tipps für Wasserratten**
- 47 Frei- & Hallenbäder
- 50 **Frische Luft & Sport**
- 50 Radeln an der Brenz
- 51 Wandern und spazieren
- 56 Reiten und spielen
- 58 Ski fahren
- 59 **Umwelt erforschen**
- 59 Tiere erleben
- 64 **Handwerk und Geschichte**
- 69 Theater und Feste
- 69 **Bühne, Leinwand & Aktionen**
- Die Sage von den steiner-*
nen Jungfrauen 55
- Festkalender*
- Staufersland* 70



TOPFGUCKER & HÖHLENMENSCHEN	73	ALB-DONAU-KREIS	
Tipps für Wasserratten	73		
Frei- & Hallenbäder	73		
Frische Luft und Sport	75		
Wandern und spazieren	75	<i>Schäfchen zählen</i>	77
Spielen und toben	81		
Ausflug ins Legoland	82		
Klettern und kraxeln	83		
Wintersport	84		
Umwelt erforschen	85		
Tiere erleben	85	<i>Die Schöne Lau</i>	87
Handwerk und Geschichte	90		
Bahnen & Museen	90	<i>Der Ulmer Spatz</i>	92
Bühne, Leinwand & Aktionen	100		
Schmökern und ins Theater gehen	100	<i>Festkalender</i>	98
KALTE VULKANE UND HEISSE QUELLEN	103	TECK & NEUFFEN	
Tipps für Wasserratten	103		
Frei- & Hallenbäder	103		
Frische Luft & Sport	104		
Radeln	104		
Wandern	111		
Wintersport	119		
Umwelt erforschen	120		
Der Natur auf der Spur	120		
Handwerk und Geschichte	127		
Bahnen, Burgen & Museen	127		
Bühne, Leinwand & Aktionen	134		
Schmökern, lesen, lernen	134	<i>Festkalender Teck & Neuffen</i>	136
Kino & Feste	135		

MITTLERE ALB	139	ALLES GROTTENTOLL
	139	Tipps für Wasserratten
	142	Kanu fahren
	144	Frische Luft & Sport
	144	Radeln und wandern
	149	Tier- & Erlebnisparks
	152	Rodeln, Ski fahren & Eislaufen
	154	Umwelt erforschen
	154	Der Natur auf der Spur
	157	Lehrpfade
	160	Handwerk und Geschichte
<i>Ostereier natürlich färben</i>	169	160 Bahnen & Betriebe
		162 Museen & Stadtführungen
		170 Bühne, Leinwand & Aktionen
<i>Festkalender</i>	170	170 Schmökern, Spielen, Lernen
ZOLLERN ALB	173	IM LAND DER KAISERMACHER
	173	Tipps für Wasserratten
	173	Frei- & Hallenbäder
	177	Frische Luft & Sport
	177	Wandern und spazieren
	179	Gärten, Tier- & Erlebnisparks
	182	Wintersport
	182	Umwelt erforschen
	182	Tiere & Natur erleben
	184	Handwerk und Geschichte
<i>Was ist ein KZ?</i>	192	186 Museen & Stadtführungen
		194 Bühne, Leinwand & Aktionen
<i>Festkalender</i>	194	194 Theater & Kino
<i>Zollern-Alb</i>	196	195 Schmökern, Spielen, Lernen



HIER GEHT'S HOCH HINAUS	199	DONAU & HEUBERG
Tipps für Wasserratten	199	
Frei- & Hallenbäder	199	
Fische Luft & Sport	200	
Radeln	200	
Wandern und spazieren	206	<i>Tag- und</i>
Reiten, klettern und Ski fahren	219	<i>Nachtgleiche</i> 216
Umwelt erforschen	221	
Natur erleben	221	
Handwerk und Geschichte	223	<i>Das Römerkastell am</i>
Burgen & Museen	223	<i>Donaulimes</i> 228
Bühne, Leinwand & Aktionen	229	
Theater & Feste	229	<i>Festkalender</i> 230
WISSEN IST MACHT ...	233	INFO &
... und Connexions sind alles!	233	VERKEHR
Die Ostalb	234	
Stauferland	238	
Alb-Donau-Kreis	241	
Teck & Neuffen	243	
Mittlere Alb	246	
Zollern-Alb	250	
Verkehrsinformationen	253	
SCHÖNER SCHLAFEN	257	FERIEN-
Ferien auf dem Bauernhof	259	ADRESSEN
Reiterferien	261	
Jugendherbergen	263	
Naturfreundehäuser (NFH) & Wanderheime	268	
Jugend- & Gruppenunterkünfte	274	
Campingplätze	275	
Kartenlegende, Impressum	279	KARTEN &
Kartenatlas	280	REGISTER
Register	290	

VORWORT

Die Schwäbische Alb ist eins der momentan 15 deutschen UNESCO-Biosphärenreservate. Hier wird gezeigt, wie gut Umweltschutz mit denen auf der Alb lebenden Menschen verbunden werden kann und beiden gerecht wird. Die Landschaft ist geprägt von Wäldern und die durch die Schäferei entstandenen Wacholderheiden. Begrenzt wird die Schwäbische Alb durch die nordwestlichen schroffen Felsabbrüche, den Albtrauf, und dem Nördlinger Ries im Nordosten. Im Donautal in der südlichen Alb wird es ein wenig flacher und das Voralpenland beginnt.

Für die bereits 5. Auflage haben wir für euch wieder alle Daten und Fakten aktualisiert. Wie immer bei pmv haben wir darauf geachtet, kindgerechte Aktivitäten auszuwählen und naturverträgliche Ausflugstipps vorzustellen. So kommen dreijährige Wasserratten genauso auf ihre Kosten wie zwölfjährige Höhlenforscherinnen. Ihr könnt Fossilien ausgraben, mit Schlitzen die Albhänge hinabsausen und in Kletterwäldern Bäume erklimmen. Eure wohlverdiente Verschnaufpause genießt ihr am Besten in den zahlreichen Ausflugs- und Gartenlokalen. Wer länger Urlaub machen will, findet am Ende des Buches eine Auswahl an Campingplätzen, Jugendherbergen, Naturfreundehäusern und Gruppenunterkünften aufgeführt. Damit ihr bei euren Ausflügen nicht vor verschlossenen Türen steht und die Einkehr stets bezahlbar bleibt, sind alle Aktivitäten mit Preisangaben und Öffnungszeiten versehen.

Um diese auf dem neuesten Stand zu halten, sind wir bei unserer Recherche auf die Zusammenarbeit mit den erwähnten Institutionen und Anbietern angewiesen. Deshalb bedanken wir uns bei allen, die uns stets mit wichtigen Informationen versorgen und so zu dem hohen Nutzwert dieses Buches beitragen. Bei allen Aktivitäten handelt es sich um eine subjektive Auswahl, die keine bezahlten Werbeanzeigen sind. Deshalb ermuntern wir alle - Anbieter, Museen und Tourist-Informationen – uns auch beim nächsten

Schreibt an:

Peter Meyer Verlag
»Schwäbische Alb mit
Kindern«
Schopenhauerstraße 11
60316 Frankfurt a.M.
www.pmv-Verlag.de
info@pmv-Verlag.de

Trefft uns auf [face-
book.com/PeterMeyer-
Verlag](https://www.facebook.com/PeterMeyerVerlag) mit vielen guten
Tipps rund ums Reisen
und Ausflügen!

Mal wieder tatkräftig zu unterstützen. Natürlich freuen wir uns auch über Post von euch mit euren Tipps und Korrekturen.

Viel Vergnügen bei allen Entdeckungen auf der Schwäbischen Alb wünschen euch der Peter Meyer Verlag und sein Team!

Der Aufbau dieses Buches

Euer Buch »Schwäbische Alb mit Kindern« ist in **sieben geografische Griffmarken** gegliedert: *Die Ostalb, Stauferland, Alb-Donau-Kreis, Teck & Neuffen, Mittlere Alb, Zollern-Alb und Donau & Heuberg*. Sie sind immer nach dem gleichen Schema aufgebaut:

► **Tipps für Wasserratten** sind Infos zu Frei- und Halnbädern sowie zu Kanutouren und Schiffsfahrten.

► **Natur sportlich** nennt Radtouren, Wanderungen, Lehrpfade, Tierparks, Planwagen- und Kutschfahrten sowie Abenteuerspielplätze und Klettergärten immer möglichst naturnah. Für die kalte Jahreszeit zeigen wir euch Rodelhänge, Skipisten und Eislaufbahnen.

► In der Rubrik **Umwelt erforschen** findet ihr spannende Lehrpfade und Naturerlebniszentren, in denen ihr viel über unsere Umwelt erfahren oder die Natur erforschen könnt. Außergewöhnliche Naturerfahrungen könnt ihr zudem in Höhlen, Bergwerken und Sternwarten machen.

► **Handwerk & Geschichte** führt euch zu Orten der Technik und Arbeit: historische Bahnen, Burgen, Ruinen und Schlösser sowie den verschiedensten Museen. Ihr werdet überrascht sein, wie viel es auch bei schlechtem Wetter zu entdecken gibt!

► **Bühne, Leinwand und Aktionen** stellt Kindertheater und -kino, Ferien- und andere Kreativangebote vor. Ein Festkalender listet wichtige Großveranstaltungen und die schönsten Weihnachtsmärkte der jeweiligen Region auf.

► Die Griffmarken **Info & Verkehr** sowie **Ferienadressen** versorgt euch mit Ortsporträts, Infostellen und -



Gestatten?

Ich bin Sam, die Wasserratte. Meine Clique und ich begleiten euch mit noch ein paar Freunden auf euren Entdeckertouren durch dieses Buch und die Schwäbische Alb. Darf ich vorstellen:

Karlinchen, unsere sportliche Naturfreundin,



Herr Mau, Experte für Handwerk und Geschichte,



Vi viele Grüße von Peter Meyer

und Mockes, der liebt Kunst und Feste.



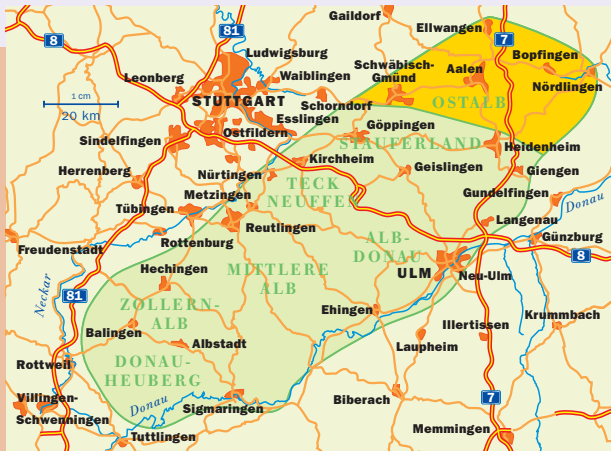
Hinweis in eigener Sache:

All diese Adressen, Preise und Informationen zu gewinnen, hat viel Zeit und Mühe erfordert. Doch trotz aller Sorgfalt können sich Fehler einschleichen. Noch weniger sind wir dagegen gefeit, dass sich Daten noch während des Niederschreibens ändern. Auf jeden Fall freuen wir uns, wenn ihr uns auf Fehler und Veränderungen aufmerksam macht. Auch zusätzliche Tipps sind jederzeit willkommen!

quellen, Verkehrshinweisen, Unterküften und Campingplätzen – so könnt ihr euren Urlaub oder eure Klassenfahrten bequem planen und organisieren.

► Der **Kartenatlas** am Ende gibt einen Überblick über das im Buch behandelte Gebiet und die regionale Einteilung. Er bietet euch bei Ausflügen die nötige Orientierung. Es ist also an alles gedacht – nur losziehen müsst ihr selbst!

► pmv-Leser sind neugierig und mobil – nicht nur in der Fremde, sondern auch in der eigenen Umgebung. Den Wissensdurst ihres Nachwuchses wollen sie fördern, seinem Tatendrang im Einklang mit der Natur freie Bahn lassen. Daher finden Sie in diesem Ausflugsführer Tipps und Adressen zu allem, was kleine und große Kinder begeistert, je nach Wetterlage und Jahreszeit. Alle Adressen und Aktivitäten wurden von den Autoren persönlich begutachtet und strikt nach Kinder- und Familienfreundlichkeit ausgewählt. Es ist nicht möglich, einen Eintrag ins Buch zu erkaufen. Wir freuen uns über eure Tipps und Anregungen! ◀



OSTALB

STAUFERLAND

ALB-DONAU-KREIS

TECK & NEUFFEN

MITTLERE ALB

ZOLLERN ALB

DONAU & HEUBERG

INFO & VERKEHR

FERIENADRESSEN

KARTEN & REGISTER



Die Schwäbische Alb beginnt im Nordosten gleich mit einem Paukenschlag. Gemeint ist der Meteoriteneinschlag, der vor 15 Mio Jahren rund um das heutige Nördlingen einen Krater von 25 km Durchmesser riss. Damit ist die Schwäbische Alb eindeutig gegen die Fränkische Alb abgegrenzt. Steil geht es vom Nördlinger Ries auf die Hochfläche der Alb hinauf. Oben findet ihr Wacholderheiden, wie sie in felsigen Karstlandschaften durch intensive Beweidung mit Schafen typisch sind.

Mit seinen weiten Wiesen, Feldern und Auen stellt das **Ries** eine ideale Erholungslandschaft dar. Es ist ein durchschnittlich 430 m über dem Meer gelegenes Hochplateau mit Mittelgebirgsklima. Umgeben ist die Hochebene von ausgedehnten Mischwäldern, die sich auf den Höhenzügen der Fränkischen und Schwäbischen Alb befinden.

Rund 13.000 Jahre alt sind die *Gräber der Ofnethöhlen* zwischen Nördlingen-Holheim und Utzmemmingen. Dadurch weiß man, dass im Ries schon in der mittleren Altsteinzeit Menschen wohnten. Ausgrabungen von vielen römischen Gutshöfen und Befestigungsanlagen im Ries beweisen, dass auch die Römer hier siedelten. Im 6. und 7. Jahrhundert wurde das Gebiet von Alemannen bewohnt.

Frei- & Hallenbäder

Freibad Bopfingen: Hermann-Hahn-Bad

Hermann-Hahn-Straße, 73441 Bopfingen-Trochtelfingen. ☎07362/4822, www.bopfingen.de. **Bahn/Bus:**

Bhf Trochtelfingen RB von Bopfingen nach Nördlingen.

Auto: Über die B29 circa 5 km östlich von ↗ Bopfingen.

Rad: Auf dem Mühlenweg 5 km von Bopfingen. **Zeiten:**

Mitte Mai – Juni 10 – 19 Uhr, Juli – Aug 10 – 20 Uhr,

Sep – Ende der Saison 10 – 19 Uhr. **Preise:** 2 €, 10er-

Karte 15 €; Kinder 4 – 16 Jahre 1 €, 10er-Karte

6,50 €; Ermäßigung beim Kiosk erfragen.

TUSCH FÜR DEN NORDOSTEN

@ Ausführliche Informationen und Links zur Region findet ihr auf der Internetseite des Landratsamtes Ostalb unter www.ostalbkreis.de.



TIPPS FÜR WASSERRATTEN

Die Römer kommen!
Das Limesmuseum Aalen organisiert tolle Feste

Hunger & Durst

Freibad-Kiosk: Getränke, Eis und Snacks wie z.B. Minipizza.

► Das Freibad am Stadtrand wird mit einer Solaranlage auf 25 Grad geheizt. Neben den Becken stehen euch Volleyballplatz, Tischtennisplatten, Schaukeln und Basketballkörbe zur Verfügung.

Freizeitbad Aquafit

Hölderlinweg 3, 73447 Oberkochen. ☎07364/

921021, www.oberkochen.de. **Bahn/Bus:** Vom Bhf

➔ Oberkochen Bus 105 Richtung Heide bis Gymnasium.

Auto: A7 Ulm – Würzburg, Ausfahrt 115 Oberkochen, 6 km über die Landstraße und dann 4 km auf der B19.

Dann über Aalener Straße nach Westen in die Goethe-

straße. **Rad:** Landesradweg, Kocher-Jagst-Radweg,

Brenz-Donau-Radweg. **Zeiten:** Di, Mi, Fr 10 – 21 Uhr, Do

10 – 19, Sa, So und Fei 9 – 18 Uhr, in den Schulferien

auch Do bis 21 Uhr. **Preise:** 3,10 €; Kinder 4 – 18 Jahre 1,80 €.

► Das Familienbad bietet ein 20 x 8 m großes Schwimmbecken mit Wasserrutsche, verschiedene Saunen und eine Sonnenbank. Im Außenbereich liegt ein Warmwasserbecken mit Massagedüsen. Für die Kleinen ist das Kleinkinderbecken ideal. In der Cafeteria ist für das leibliche Wohl gesorgt.

La Ola: Die Welle kommt

Wellenbad, Rotenbacher Straße 37, 73479 Ellwangen.

☎07961/52280, www.ellwanger-wellenbad.de.

Bahn/Bus: Bus 350. **Auto:** ➔ Ellwangen, von der West-

tangente über Rotenbacher Straße zum Parkplatz Auf

dem Schießwasen, von dort 2 Minuten Fußweg. **Zeiten:**

Ferien Mo 13 – 21 Uhr, Di – So 9 – 21 Uhr. Sonst Di

6.30 – 8, 13 – 21, Mi 13 – 19 Uhr, Do – Sa 13 – 21

Uhr, So 9 – 18 Uhr. **Preise:** 5,40 €, Sa, So 5,80 €, Zeh-

nerkarte 49,50 €; Kinder 6 – 18 Jahre 2,90 €, Sa, So

3,30 €, Zehnerkarte 27 €; Abendtarif Mo – Fr ab 18 Uhr

4,50 €.

► Das wird ein Superspaß! In den Wellen fühlt ihr euch wie im Meer. Ihr könnt auch in das 32 Grad warme Außenbecken schwimmen oder mit Schwung in

Und schwapp: Im Wellenbad geht's rauf und runter



© Stadtwerte Ellwangen GmbH

Planschbecken rutschen, wo es zusätzlich einen Wasserfall gibt. Wer möchte, kann sich danach in der Cafeteria oder auf der Freiterrasse stärken.

Freibad

Westhausen

Badstraße, 73463 Westhausen. ☎07363/5440, 840 (Gemeinde). www.westhausen.de.

Bahn/Bus: Stündlich RB auf der Strecke Aalen – Nördlingen – Donauwörth und vom Bhf Westhausen über die Eichendorffstraße und Deutsch-

ordenstraße und Badstraße. **Auto:** Von der B29 in Westhausen über Aalener und Deutschordenstraße und Badstraße. **Rad:** Vom Kocher-Jagst-Radweg über die Dalkinger Straße, Deutschordenstraße und Badstraße. **Zeiten:** Mai, Sep 10 – 19 Uhr, Juni 10 – 20.30 Uhr, Juli, Aug 9 – 20.30 Uhr. **Preise:** 3,30 €, 10er-Karte 28 €; Kinder 6 – 16 Jahre 2 €, 10er-Karte 14 €.

► Das Freibad hat eine Riesenwasserrutsche, Massagedüsen, Schwallbrause und Sprungturm. Die Kleineren können im separaten Kinderbereich planschen. Für die Sportbegeisterten ist das Beachvolleyballfeld sicher ein Spaß. Beim Kiosk gibt's Getränke, Eis, Pommes und weitere Snacks.

Hallenbad Schwäbisch Gmünd

Goethestraße 47, 73525 Schwäbisch Gmünd.

☎07171/9271532, www.stwg.de. **Bahn/Bus:**


➤ Schwäbisch Gmünd, ZOB Bus 05. **Auto:** Vom ZOB nach Süden über Rektor-Klaus-Straße. **Zeiten:** Di 7.30 – 21.30 Uhr (Warmbadetag), Mi 6.30 – 19, Do 7.30 – 20.30, Fr 9.30 – 21.30, Sa 9 – 19, So 9 – 18 Uhr. **Preise:** 2,80 €; Kinder 6 – 10 Jahre 0,70 €, 11 – 16 Jahre 1,60 €, an So und Fei 0,90 € Zuschlag; Kin-



Bietet viel Spaß: Freibad Westhausen

© Gemeinde Westhausen

 Die Skateranlage direkt neben dem Freibad erfreut sich großer Beliebtheit. Mini-Pipe, Fun-Box und Jump-Ramp bieten sportliches Vergnügen.

 Es werden allerlei Schwimmkurse angeboten: www.stwg.de.



Im Sommer könnt ihr euch auch im **Bud Spencer Bad** erfrischen: 3,70 €, Kinder ab 6 Jahre 2,10 €. Richard-Bullinger-Straße, 73525 Schwäbisch Gmünd, ☎07171/64900.



Ihr steht in einem Kreis mit einer Wasserflasche vor den Füßen. Mit einem kleinen Ball versucht ihr, die Flaschen umzuschießen. Der Spieler, dessen Flasche getroffen wurde, muss den Ball aufheben und »Stopp« rufen. So lange der Ball noch auf dem Boden rollt, darf der Spieler, der geworfen hatte, das Wasser ausleeren. Gewonnen hat, wer als Letzter noch Wasser in seiner Flasche hat.

der unter 6 Jahre frei. **Infos:** Kindern unter 7 Jahren nur in Begleitung eines Erwachsenen.

► In diesem Bad gibt's Spaß für die ganze Familie. Das Planschbecken ist 32 Grad warm. Im Lehrschwimmbecken finden Schwimmkurse statt. Im 25-m-Sportbecken sind Sportfans bei Aqua-Jogging oder Wassergymnastik gut aufgehoben. Sauna und Dampfbad bringen euch zum Schwitzen.

Freibad Heubach

Mögglinger Straße, 73540 Heubach. ☎07173/5220, www.heubach.de. **Bahn/Bus:** Von ↗Aalen ZOB Bus 7922 bis Postplatz. **Auto:** Vom Ortszentrum ↗Heubach die Hauptstraße nach Norden, über den Postplatz in die Mögglinger Straße. **Zeiten:** Mai, Juni und Sep 9 – 19 Uhr, Juli, Aug 8 – 20 Uhr. **Preise:** 2,50 €, 12er-Karte 25 €; Kinder 6 – 14 Jahre 1,50 €, 15 €.

► Bei sonnigem Wetter könnt ihr einen lustigen Tag im Heubacher Freibad verbringen. Dort dürfen die kleinen Gäste in 3 Planschbecken und dem Kinderbecken toben. Für geübte Wassersportler gibt es außerdem ein 50 x 18 m großes Schwimmerbecken. Aber auch an Land kommt keine Langeweile auf, dafür sorgen ein Spielplatz, eine Spielwiese zum Toben, Tischtennisplatten und ein Beachvolleyballfeld.

Hallenbad Heubach

Hauptstraße 5, 73540 Heubach. ☎07173/3888, www.heubach.de. **Bahn/Bus:** Von ↗Aalen ZOB Bus 7922 bis Postplatz, wo die Hauptstraße beginnt. **Auto:** ↗Heubach. **Zeiten:** Familienbad Di 9 – 11 (Frauen) und 17.30 – 20 und Mi 14 – 17 (Kinder) und 17 – 20, Do 17 – 19, Fr 17 – 21, Sa 8 – 10.30 und 14 – 18 Uhr. **Preise:** 2 €, Dauerkarte 45 €; Kinder 6 – 14 Jahre 1 €, Dauerkarte 30 €; Kombidauerkarte Hallen- und Freibad Erw 80 €, Kinder 45 €. **Infos:** Spielnachmittag für Kinder Mi 15 – 17 Uhr.

► Das Hallenbad besitzt ein Becken, das in Schwimmer- und Nichtschwimmerbereich unterteilt ist. Die

Wassertemperatur beträgt
27 – 28 Grad.

Freibad Kösingen

Freibad 1, 73450 Neresheim-Kösingen. ☎07326/6164, www.neresheim.de.

Bahn/Bus: Vom Rathaus
➤ Neresheim Bus 51 Richtung Schweindorf. **Auto:**
5 km östlich von Neresheim. **Zeiten:** Mo – So 9 – 19 Uhr, Juli – Mitte Aug 9 – 20 Uhr. **Preise:** 2,20 €; Kinder 6 – 16 Jahre 1,10 €.

► Das Bad hat ein beheiztes Becken und bei schönem Wetter werden auch mal Wasserspielgeräte wie Rutsche und Seesterne für Kinder in Betrieb genommen. Am Kiosk gibt's kleine Stärkungen.



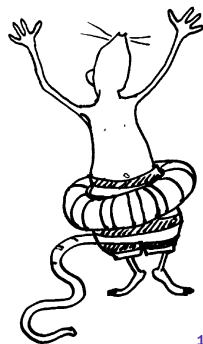
Planschen mit sparsamen Seesterne: Im Freibad Kösingen gibt's das

© Tourist-Information Neresheim

Hammerschmiedesee

Campingplatz, Familie Hug, 73453 Abtsgmünd-Pommertsweiler. ☎07963/369, www.hug-hammerschmiede.de. **Auto:** A7 Würzburg-Ulm bis Ausfahrt 114 Aalen-Westhausen, dann B29 Richtung Schwäbisch Hall. Ca. 2 km nach Abtsgmünd Richtung Adelmansfelden abzweigen. Nach Pommertsweiler links, danach 2. links. **Zeiten:** Mai – Sep. **Preise:** 3,50 €; Kinder 2 – 14 Jahre 2,50 €; Ab 7 Übernachtungen 5 %, ab 14 Übernachtungen 10 % Ermäßigung.

► Eingebettet zwischen zwei kleinen Wäldchen lädt der Hammerschmiedesee, früher Eisenweiher genannt, zum Bootfahren und Baden ein. Direkt beim Campingplatz gibt es eine schöne Liegewiese mit Dusche und WC, Spielplatz und Einkaufsmöglichkeit. Gruppen können einen separaten Zeltplatz mit Feuerstellen und einem Volleyballfeld nutzen. Auch Windsurfen ist möglich, wenn man das eigene Board mitbringt.






Aktuelle Informationen zur Wasserqualität findet ihr im Internet unter www.rainau.de

Hunger & Durst

Kiosk Seeigel, Rainau.
Kleine Snacks, Eis und Getränke.

FRISCHE LUFT & SPORT



Baden und Boot fahren auf dem Bucher Stausee

73492 Rainau-Buch. ©07961/9002-0, www.rainau.de.

Auto: Südlich von Ellwangen zwischen B290 und A7, Ausfahrt 114 Aalen/Westhausen. **Rad:** Über den Limes-Radweg oder den Kocher-Jagst-Radweg. **Preise:** Eintritt frei, Preise für Tret- oder Ruderboote aktuell auf Anfrage.

► Hier lässt es sich leicht einen ganzen Tag verbringen, ohne sich zu langweilen. Zum Baden gibt es eine Liegewiese mit Sandstrand, Umkleidekabinen und Duschen. Der Spielplatz und der Volleyballplatz sind perfekt zum Austoben. Am Bootsanlegesteg könnt ihr Ruder- oder Tretboote ausleihen. Das Beste ist natürlich der Erlebnispfad: Rund um den See findet ihr Summstein, Klangsäule, Rollstuhlwippe, Barfußparcours, Tastmodelle und Geräuschor.

Auf der nordwestlichen Seite des Sees sind Mauerreste eines **Römerbads** und eines **Römerkastells** erhalten geblieben. Das Gelände ist frei zugänglich und bei den Gebäuderesten stehen Schilder, die euch über alles informieren.

Skaten oder Radtouren zum Mit- & Selbstradeln

Deutscher Limes-Radweg

Info: Verein Deutsche Limes-Straße e.V., St. Johann-Straße 5, 73430 Aalen. ©07361/52828723, www.limesstrasse.de. **Strecke:** Lorch – Schwäbisch Gmünd 9,5 km, 50 Höhenmeter, Lorch – Böbingen 20 km, 150 Höhenmeter. Mögglingen – Schwäbisch Gmünd 15 km, abfallendes Gelände. **Bahn/Bus:** Richtung Lorch oder Mögglingen an der B29 zwischen Schwäbisch Gmünd und Aalen.

► Der fast 900 km lange Radweg von Bad Hönningen bis Regensburg führt entlang der Strecke an bedeutenden römischen Denkmälern vorbei.

Von **Lorch** aus in östlicher Richtung könnt ihr der Rems folgend leicht bis **Schwäbisch Gmünd** radeln. Auf dieser Tour kommt ihr am Beginn der *rätischen Mauer* in Kleindeinbach vorbei. Wenn ihr noch nicht müde seid und noch mehr Spuren der Römer entdecken wollt, könnt ihr von Schwäbisch Gmünd weiter nach **Böbingen** radeln, wo man die Fundamente eines



ehemaligen *Kastells* besichtigen kann. Sowohl von Schwäbisch Gmünd als auch von Böbingen könnt ihr mit dem Zug Richtung Stuttgart nach Lorch zurückfahren.


Eine andere Variante ist es, von **Mögglingen** Richtung Westen nach Schwäbisch Gmünd hinunter zu radeln und ebenfalls mit dem Zug Richtung Aalen zum Ausgangspunkt zurückzukehren. Auf dieser leichten Strecke liegt nördlich von Mögglingen im Wald Grubenholz eine der eindrucksvollsten Abschnitte des rätischen Limes, nämlich ein *Gräberfeld* mit mehr als 40 Grabhügeln.

Grüner Pfad im Ellwanger Seenland

Landratsamt Ostalbkreis, Stuttgarter Straße 41, 73430 Aalen. ☎07361/503-214, www.weltkultour.de. **Länge:** 18 km Rundtour, reine Fahrzeit 2 Std. **Auto:** Zum Parkplatz der EnBW nördlich vom Bhf ➔ Ellwangen bei der Siemensbrücke. **Rad:** In Ellwangen kann man bequem vom Kocher-Jagst-Radweg auf den Grünen Pfad wechseln. **Infos:** Die Karte und weitere Infos zum Grünen Pfad gibt's unter: www.ostalbkreis.de

**Mit dem Sommerwind:
Skaten rund um Neresheim**

© Tourist-Information Neresheim

 Die Broschüre *Der Deutsche Limes-Radweg*, Hrsg. Verein Deutsche Limes-Straße, mit zwei Kartenblättern und Beschreibungen der Sehenswürdigkeiten erhaltet ihr beim Verein Deutsche Limes-Straße für 3 €.

Hunger & Durst

Schwabenstüble, Hochenberg 14, Eigenzell.

☎07961/2522. Mo – Mi, Fr ab 16, Sa nur auf Anfrage, So, Fei ab 10 Uhr. Mit Biergarten und gutbürgerlicher Küche.



Der markierte Radweg **Grüner Pfad Härtsfeld** führt ausdauernde Radelfans rund um Neresheim über das Härtsfeld. Die Radmappe der Touristikgemeinschaft *Erlebnisregion Schwäbische Ostalb* bekommt ihr z.B. in der Tourist-Information Neresheim.

► Der gut ausgeschilderte Weg führt durch grüne Wälder, vorbei an kleinen Badeseen und gemütlichen Gaststätten. Eine schön gestaltete Übersichtskarte mit einer ausführlichen Tourenbeschreibung und vielen Einkehrtipps bekommt ihr bei der Tourist-Information **Ellwangen**, von wo ihr in Richtung Norden über die Schmied- und Bahnhofstraße zum EnBW-Parkplatz fahrt.

Vom **Parkplatz** verläuft die Tour an der Wallfahrtskirche Schönenberg vorbei über Holbach nach Stocken und von dort weiter in Richtung Muckental. Der Weg führt fast die ganze Zeit durch den Wald. Mit etwas Glück könnt ihr ein Reh oder einen Hasen zwischen den Bäumen davonhuschen sehen. Sobald ihr unter der Autobahn hindurchgefahren seid, seht ihr auf der rechten Seite den **Muckenweiher**. Hier kann, wer will, ein erfrischendes Bad nehmen.

Im weiteren Verlauf ist euer Weg mit der Ziffer 1 beschildert; er führt euch nach **Eigenzell**. Dort lädt das **Schwabenstüble** zu einer Pause ein. Am Ortsende erreicht ihr erneut den Wald. Nun geht es wieder nach Holbach, wo ihr den Rückweg nach Ellwangen schon von der Hinfahrt her kennt.

Radtour auf dem Härtsfeld-Radweg

Touristikgemeinschaft Gastliches Härtsfeld e.V., in der Tourist-Information, Hauptstraße 21, 73450 Neresheim. ☎07326/8149, www.neresheim.de. **Länge:** 30 km Rundtour, reine Fahrzeit 2 Std. **Bahn/Bus:** ↗ Neresheim.

► Die Rundtour führt durch die karge und ursprüngliche Landschaft des Härtsfelds. Von **Neresheim** geht es zunächst über Dossingen nach Dorfmerkingen. Auf dieser Strecke fallen euch sicherlich die seltsam geformten Felsen in der Landschaft auf. In **Dorfmerkingen** müsst ihr bei der Kirche links abbiegen und weiter nach **Elchingen** radeln. Nächstes Ziel ist **Beuren**, von dort geht es über Hohenlohe nach **Unterriffingen**. Wenn ihr wollt, könnt ihr dort bei der

Kirche links abbiegen und der 8 km entfernten Riesstadt Nördlingen einen Besuch abstatten. Ansonsten fährt ihr geradeaus nach **Dehlingen**. Bevor ihr den Rückweg nach Neresheim antretet, könnt ihr euch in **Ohmenheim** im Landhotel **Zur Kanne** stärken.

Radtour ins Haselbachtal auf den Spuren der DampfloK

Info: iPunkt Schwäbisch Gmünd, Marktplatz 37/1, 73525 Schwäbisch Gmünd. ☎07171/603-4250, www.schwaebisch-gmuend.de. **Länge:** 40 km Rundtour, reine Fahrzeit 4 Std, nur für ausdauernde Kinder.

Bahn/Bus: ↗ Schwäbisch Gmünd, Stadtgarten östlich der Bahnhofstraße.

► Vom **Stadtgarten** in Schwäbisch Gmünd dem Wegweiser in Richtung Straßdorf folgen. Hinter der Brücke links auf die ehemalige Trasse der Bahnlinie Schwäbisch Gmünd – Göppingen (ortsüblich »Klepperlestraße« genannt) abbiegen. Bei leichter Steigung wird der ehemalige Südbahnhof erreicht. Danach geht es in einem weiten Bogen bis **Straßdorf**. Der Radwanderweg schlängelt sich nun durch die Landschaft. Hinter Reitprechts wird die Kreis- und Stadtgrenze zu Göppingen überquert.

In **Wäschenbeuren** folgt ihr dem Wegweiser zum Wäscherschloss. Dort könnt ihr einkehren, das Heimatmuseum besuchen oder grillen. Anschließend geht es bergab durch den Wald ins Beutental; an Werktagen ist wegen des Autoverkehrs Vorsicht geboten. Nach längerer Strecke talabwärts überquert ihr den Beutentalbach und radelt auf der Straße weiter nach **Lorch**. Dort geht es nach einer kleinen Stadtbesichtigung direkt über die Bahnlinie zum ↗ Kloster Lorch hinauf. Etwa 300 m oberhalb des nachgebildeten Limesturms zweigt rechts ein Forstweg (Hermann-Löns-Weg) ab, der zunächst eben und bald mit Gefälle ins **Haselbachtal** führt. Im Talgrund links halten und talaufwärts zum Weiler Haselbach radeln. Nach einem kleinen Anstieg im Ort weiter talaufwärts –

Hunger & Durst

Zur Kanne, Brühlstraße 2, Neresheim-Ohmenheim. ☎07326/8080. www.landhotel-zurkanne.de. Warme Küche täglich 11 – 14 und 18 – 21 Uhr. Schwäbische und internationale Gerichte, Kinderbetreuung.



Hunger & Durst

Pizzeria Taormina,

Hauptstraße 40, Lorch.
☎07172/2721. Di – So
11 – 14 und 17 – 23
Uhr.

Hunger & Durst

Goldener Hirsch, Hauptstraße 86, 73540 Heubach, ☎07173/91460-345. www.goldener-hirsch-heubach.de. Di – Fr 11 – 14 und ab 17, Sa ab 17, So 11 – 14.30 und ab 17 Uhr. Warme Küche bis 22 Uhr. Gutbürgerliche Küche, historische Gasträume und einen gemütlichen Biergarten.

und an einer Weggabelung auf Höhe eines Klärwerks rechts ab. Dann mit einem steileren Anstieg nach **Mutlangen** fahren.

Vom Wildeck geht es über Hahnenberg- und Spagenstraße links über die Wetzgauer Straße zur Bühlstraße und über die B 298 zur Albstraße. Nach 150 m rechts in die Sackgasse Humboldtstraße abbiegen, zwischen zwei Häusern hindurch auf den Radweg, der durch den Wald **Baurenhölzle** zur Becherlehenstraße führt. An deren Ende rechts ab und gleich wieder links parallel zur Bahnlinie zum Ausgangspunkt zurück fahren.

Radtour durch den sagenhaften Albuch

Info: iPunkt Schwäbisch Gmünd, Marktplatz 37/1, 73525 Schwäbisch Gmünd. ☎07171/603-4250, www.schwaebisch-gmuend.de. **Länge:** 58 km Rundfahrt, Start in Heubach, Höhenunterschied 500 m im Anstieg und in der Abfahrt. Wer etwa 1 km hinter Essingen durch den Wald nach Bartholomä radelt, verkürzt die Strecke um mehr als die Hälfte. **Bahn/Bus:** Von ↗Aalen stündlich Züge mit Fahrradtransport nach Oberkochen. **Auto:** B29 Schwäbisch Gmünd – Aalen, in Böbingen südlich nach Heubach.

► Oberhalb des Gasthofs **Goldener Hirsch** in **Heubach** führt die Radroute Richtung Lautern am Schloss Hohenroden vorbei nach **Essingen**. In dessen Ortsmitte fährt ihr an der alten Kirche abwärts und biegt beim Gasthof »Hirsch« nach links ab, um auf das Essinger Feld zu gelangen (1,5 km Steigung). Von dort geht es abwärts durch das Wolfertstal nach **Oberkochen**. Vom dortigen Bahnhof führt der Landesradweg am Kochersprung und der Ziegelhütte vorbei nach **Königsbronn**. Dort passiert ihr den wunderschönen *Brenztopf*, den Ursprung der Brenz, und das daneben liegende Rathaus mit seiner Rokokofassade. Ihr folgt der Brenz bis zum **Itzelberger See**, wo ihr hinter dem Gasthaus »Seeblick« rechts abbiegt. Ihr überquert die Bahngleise und haltet – vor