

Tour 14: Frankenstein | **43,23 km** | **598 hm**



Zur Kreuzung mit der Rheinstraße: auf andere Seite, dann **20** in die **City**


0,00 km



WZ **(Mt1)** bergauf, über Sattel; nach Abfahrt ebenem Hauptweg am Waldrand folgen

14,70 km



In **Mühlstr.** (am Ende ) , dann stets geradeaus: **Bahnhofstr.**, **19** nach **Darmstadt**

32,28 km



Luisenplatz, **Schloss**, (**Ernst-Ludwig-Platz**) **Marktplatz**; weiter **20** und  zum **Woog**

1,58 km



Am Waldrand (li. ein großer Metallzylinder): Teerweg hinab nach Nieder-Beerbach


17,14 km



Kurz nach Querung A5: **19** Richtung **Griesheim** und **Weiterstadt** durch den Wald

38,49 km



Am **Woog**: weiter **die Bergstraße Natur** zu **Vivarium**, **Botan.Gärten**; stets  folgen!

2,83 km



Von **Hintergasse** in **Ludwig-Bauer-Str.**, dann **Mühlstraße** zu **Burg Frankenstein**



18,17 km



19 verlassen, auf Hauptweg bleiben und auf **Eifelring** über Autobahn

40,53 km



Mit  auf Uni-Campus, **Otto-Berndt-Str.** zum Wald; weiter  nach **Ober-Ramstadt**

4,80 km



Mit WZ **A** hoch Richtung **Burg Frankenstein**


19,38 km



Nach Autobahn: von **Eifelring** runter auf Radweg, dann Richtung **Weiterstadt**

41,31 km



 links (**Pfungstadt DA-Eberstadt**): zunächst weiter geradeaus zur **Ludwigshöhe**

8,00 km



Kleine Straße quert (WZ **A** geradeaus): auf Straße und immer hoch zur Burg


20,14 km



Auf **Robert-Bosch-Straße**, am Eingang **ESA** vorbei

41,66 km



Auf Teerstraße hoch zur **Ludwigshöhe**; dann zurück zu  Richtung **Pfungstadt**

8,58 km



Zur **Burg Frankenstein**; dann zurück zur Straße und hinunter nach Malchen


21,79 km



In **Zweifalltorweg** und auf **Bismarckstraße** über Gleisfeld


42,15 km



[R8] quert: Geradeaus weiter mit dem schon vorher sichtbaren WZ **②** ( verlassen!)

10,54 km



In Rechtskurve: Straße verlassen und mit WZ **①** in den Wald; kurz vor Malchen auch 



24,83 km



Auf **Göbelstraße** und **Poststraße** zum 

42,90 km



WZ **②** verlassen; mit WZ  weiter; nach 1,1 km WZ  in Pfad: auf Hauptweg bleiben!



10,69 km



Malchen (Ende **Dieburger Str.**): mit **die Bergstraße Natur**  bis Ortsrand Seeheim



26,24 km



Mit WZ  aus dem Wald bergab, dann WZ  über **Rheinstraße** (B426) folgen

12,88 km



 verlassen: nach **Pfungstadt**; kurz darauf auch **Familien- Radroute** 


29,13 km



An der **Papiermühle** An der **Schillertanne** hoch: im **Alten Graben** stets geradeaus

13,44 km



Mit  durch **Pfungstadt** (**Müller-Guttenbrunn-Straße** bis **Heinrich-Heine-Str.**)

31,61 km