

# Tour 4: Rheingau | | 63,68 km | 406 hm



Mit **Hiwwel-Route (HR)** Richtung **Mainz-Mombach**

0,00 km



Mit **Hiwwel-Route** in **Hindenburgstraße**; nach 400 m **Synagoge**


0,62 km



Am **Goetheplatz**: **HR** verlassen (geradeaus): **Goethestr.** und **Nahestraße** zu **Rheinallee**

1,50 km



Erst über **Rheinallee** zum **Zollhafen**; dann stets auf **Rheinradweg**  Richtung **Bingen**


2,01 km



Anleger **Fahrradfähre Budenheim**:  verlassen, stattdessen auf **Rheinhauptdeich**

10,00 km



Tafel **Krappen**: zurück zu  **Rheinradweg** (Asphalt) nach **Bingen** und **Freiweinheim**

11,94 km



Fähre **Freiweinheim**: nach **Oestrich-Winkel** übersetzen

22,65 km



Auf **R3** Richtung **Rüdesheim** (wenn gewollt: 850 m nach re. zum **Oestricher Kran**)

23,45 km



Tunnel **B42**: **Winkel**, dann **Rheinweg**, **Am Lindenplatz** u. geradeaus in **Schillerstr.**

24,61 km



In **Greiffendlastraße** dann **R3a** folgen

25,49 km



26,85 km

Unterhalb **Schloss Johannisberg**: auf steilen **Betonplattenweg (R3a)** verlassen



27,51 km

Zufahrt zu **Schloss Johannisberg**



27,75 km

**Schloss Johannisberg**: über **Parkplatz**, auf **Straße Am Erntebinger Ort** verlassen



28,53 km

Landstraße verlassen: in Weg mit **WZ** ; unterhalb **Dachsberg** auf **Teerweg** bergauf



29,41 km

Vor **Schützenhaus**: In Weg mit **WZ** **R**, dann an **Mauer** auf ebenen Weg durch **Weinberg**



30,21 km

Asphaltweg bergab, nach 300 m **Keuzung**: mit **WZ** **R** zum **Schloss Vollrads**



31,00 km

Haupteingang **Schloss Vollrads**, dann **Vollradser Allee** bergab






31,78 km

Auf **R3a**, dem über **Hallgarten** bis **Kloster Eberbach** folgen



39,29 km

**Kloster Eberbach**: in **Klosterbezirk** (, , ), dann auf **R3a** weiter bis **Eltville**



46,43 km

**R3a** verlassen: in **Holzstraße** bergab Richtung **Eltville Zentrum**



46,28 km

In **Rheingauer Str.**, dann in **Marktstraße** und **Martinsgasse** zum **Rheinufer**



46,69 km

**Kurfürstliche Burg**, danach in Weg vor  **Freyhof** aufwärts zur **Ortsmitte**



47,01 km

Zum **Gutenbergplatz**, dann auf **R3** nach **Wiesbaden Biebrich**




56,65 km

**Schloss Biebrich**; weiter auf **R3** Richtung **Mainz-Kastell**



61,18 km

**R3** verlassen: auf  nach **Mainz** über **Theodor-Heuss-Brücke**




62,37 km

Ende **Brückenrampe**:  in **Große Bleiche** zum  **Hbf Mainz**



62,79 km

Vorbei an **Landesmuseum**, weiter  zum **Hbf**



**Hiwwel-Route (HR)**